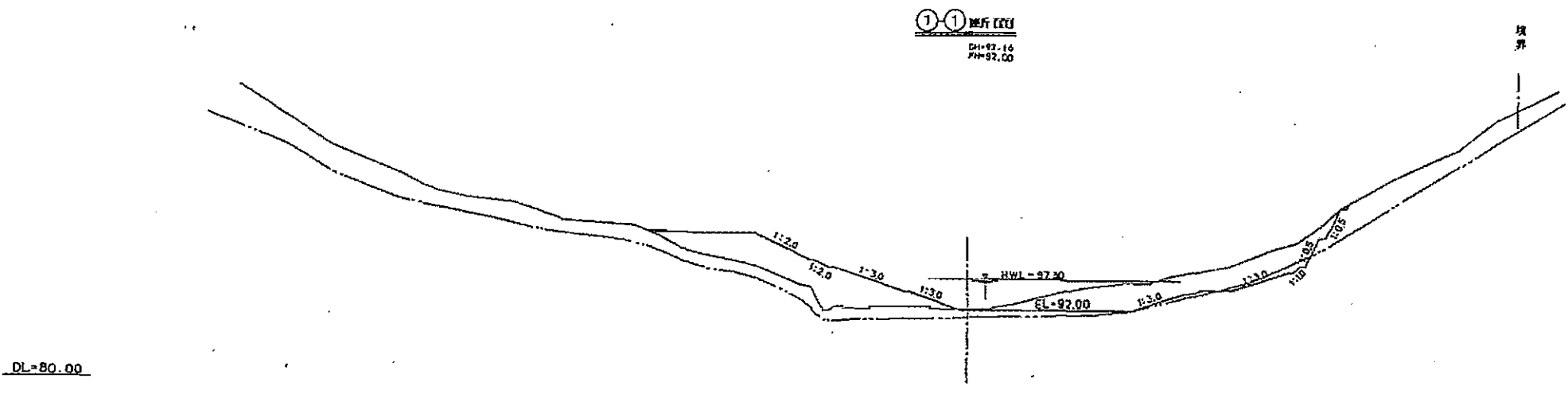
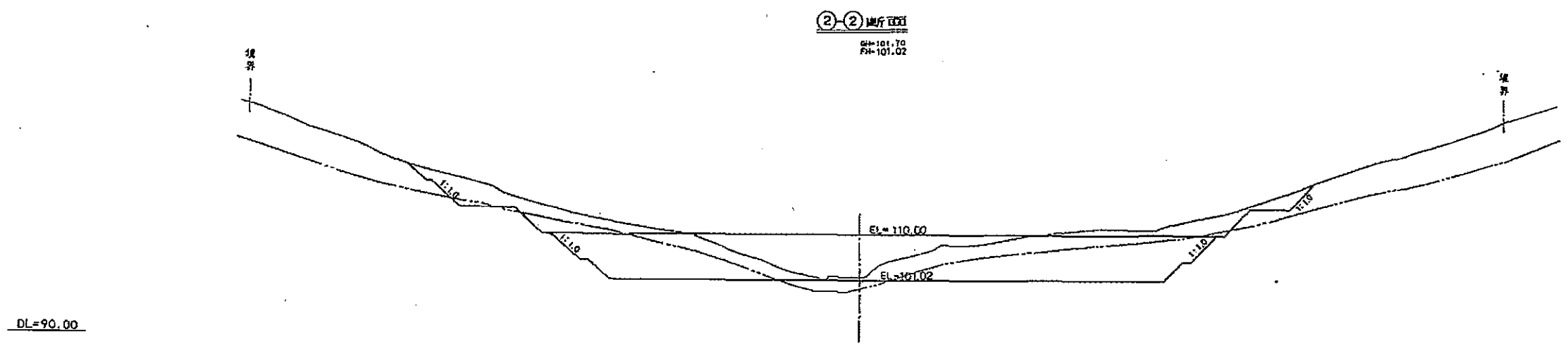


仙南最終処分場建設工事

工事竣工図

仙南地域広域行政事務組会

全体計画横断面(1/2)
S=1:500

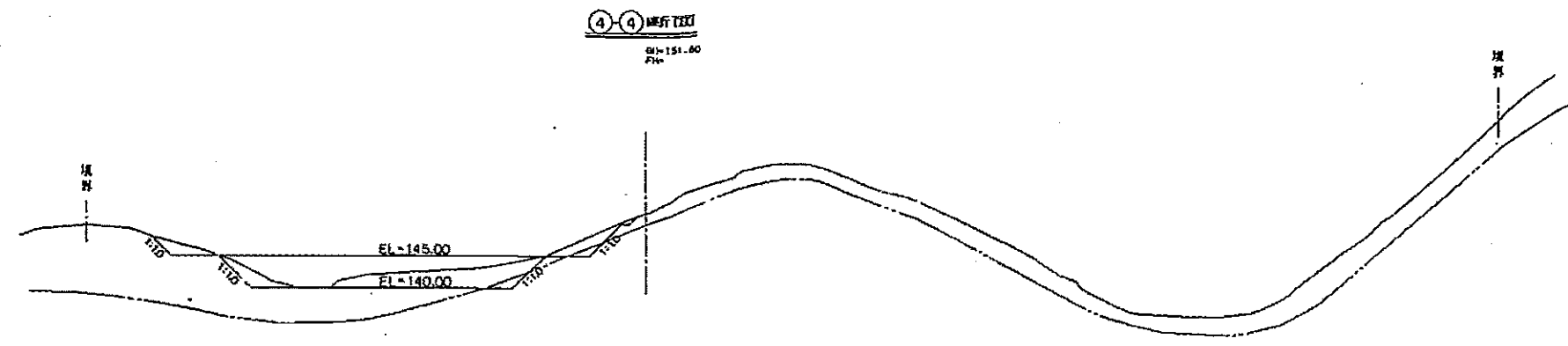


竣工図

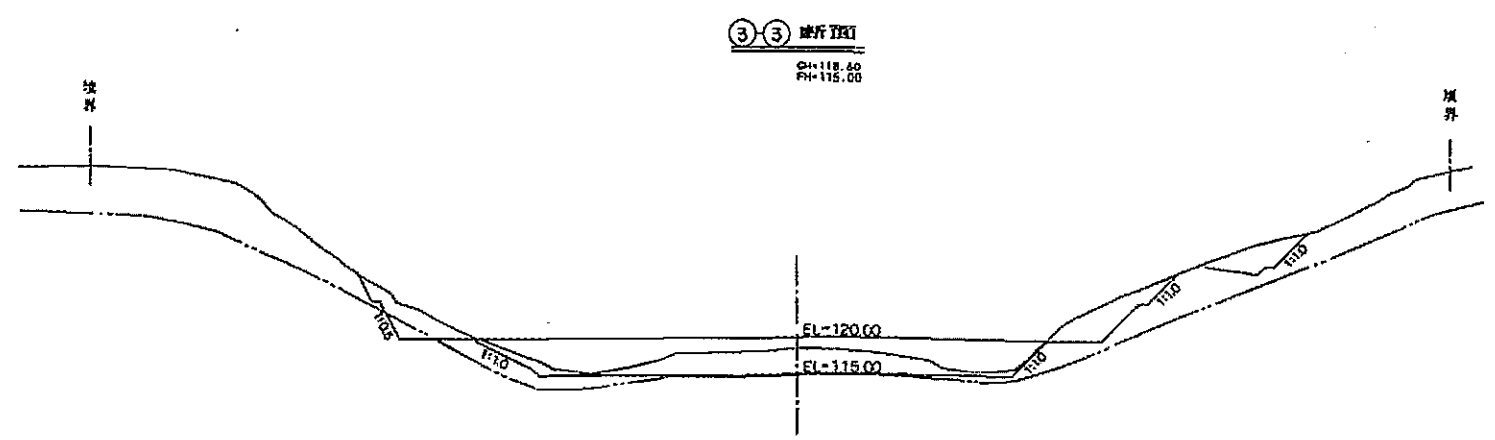
件名	仙南農耕地分譲建設工事		
箇所	白石市郡山字黒岩 地内		
工事名	平成	年度	工事
図名	全体計画横断面(1/2)		
縮尺	S=1:500	位置	
設計者		建設課長	
仙南地城広域行政事務組合	図番	1-4	

全体計画横断面(2/2)
S=1:500

DL=120.00



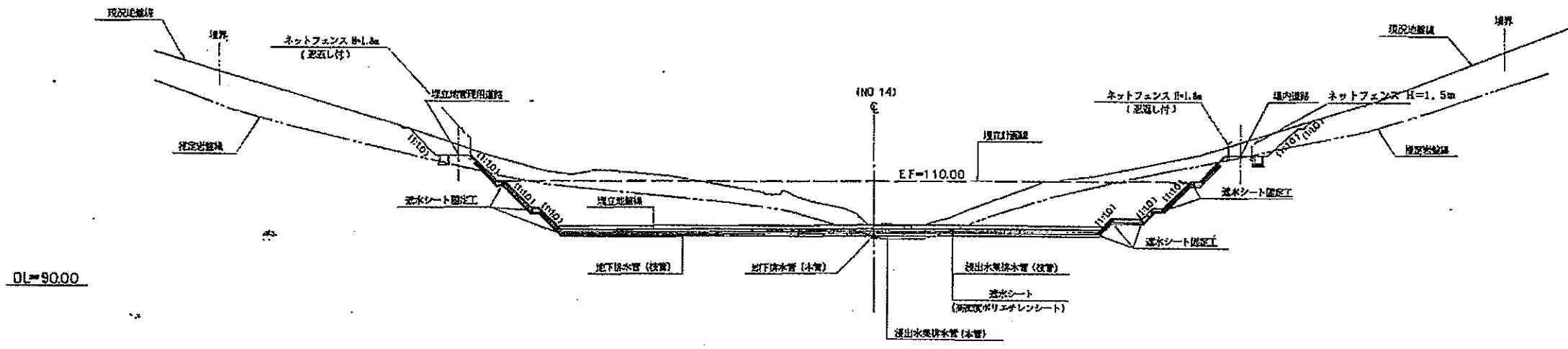
DL=100.00



竣工図

件名	仙南農林地分譲建設工事		
箇所	白石市郡山字黒岩 地内		
工事名	平成	年度	工事
図名	全体計画横断面(2/2)		
縮尺	5=1:500	位置	
設計者		確認 責任	
仙南地城広域行政事務組合	部長		1-5

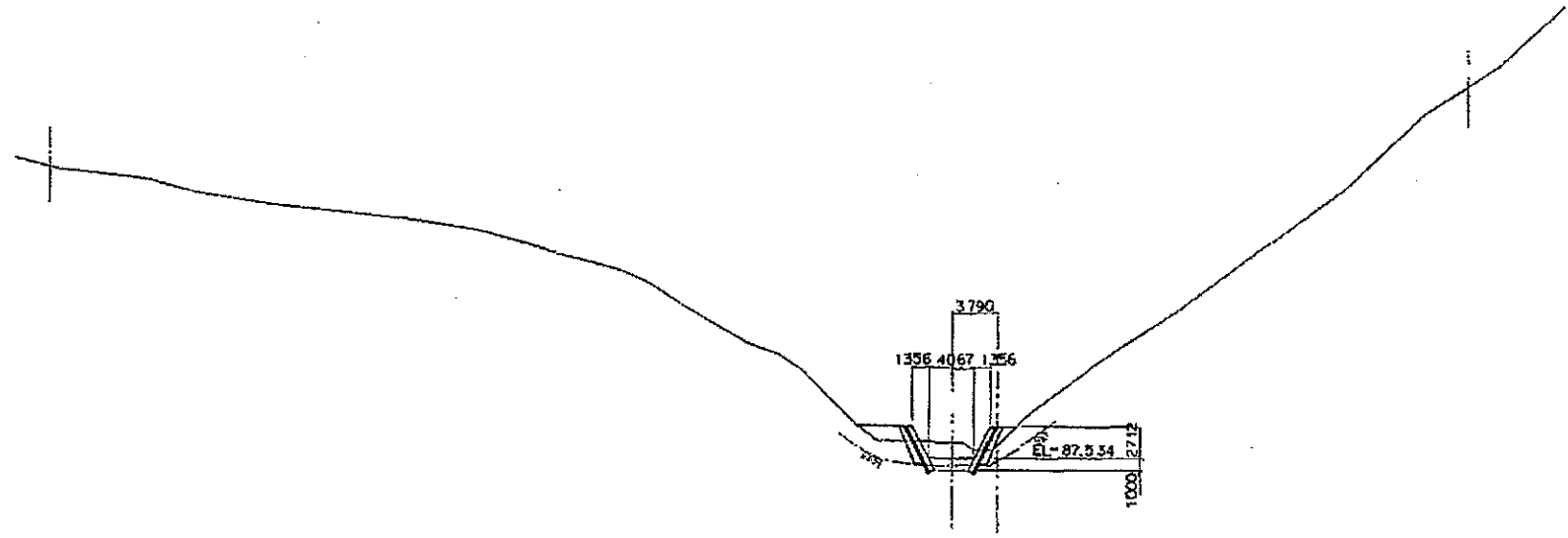
造成計画標準断面図
S=1:500



竣工図

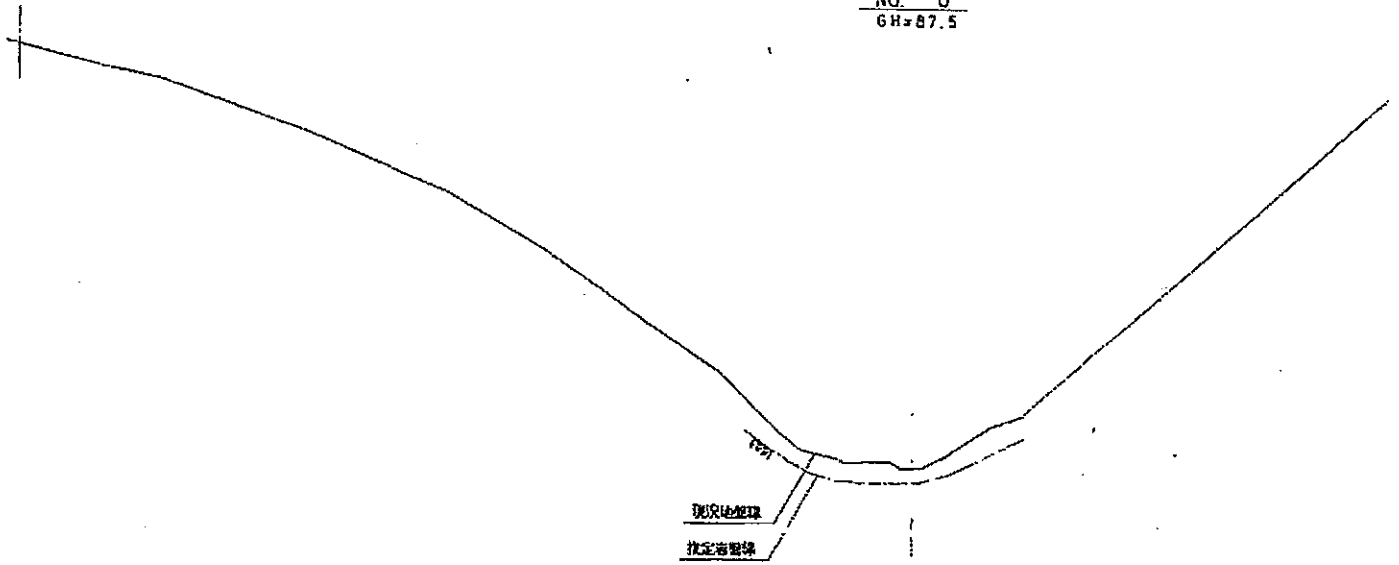
件名	仙南最終処分場建設工事		
箇所	白石市郡山字黒岩地内		
工事名	平成 年度	工事	
図名	造成計画標準断面図		
縮尺	1:500	位置	
設計者		建設課	
仙南広域広域行政事務組合	図番	2-3	

NO. 1
GH=88.7



DL = 80.00

NO. 0
GH=87.5

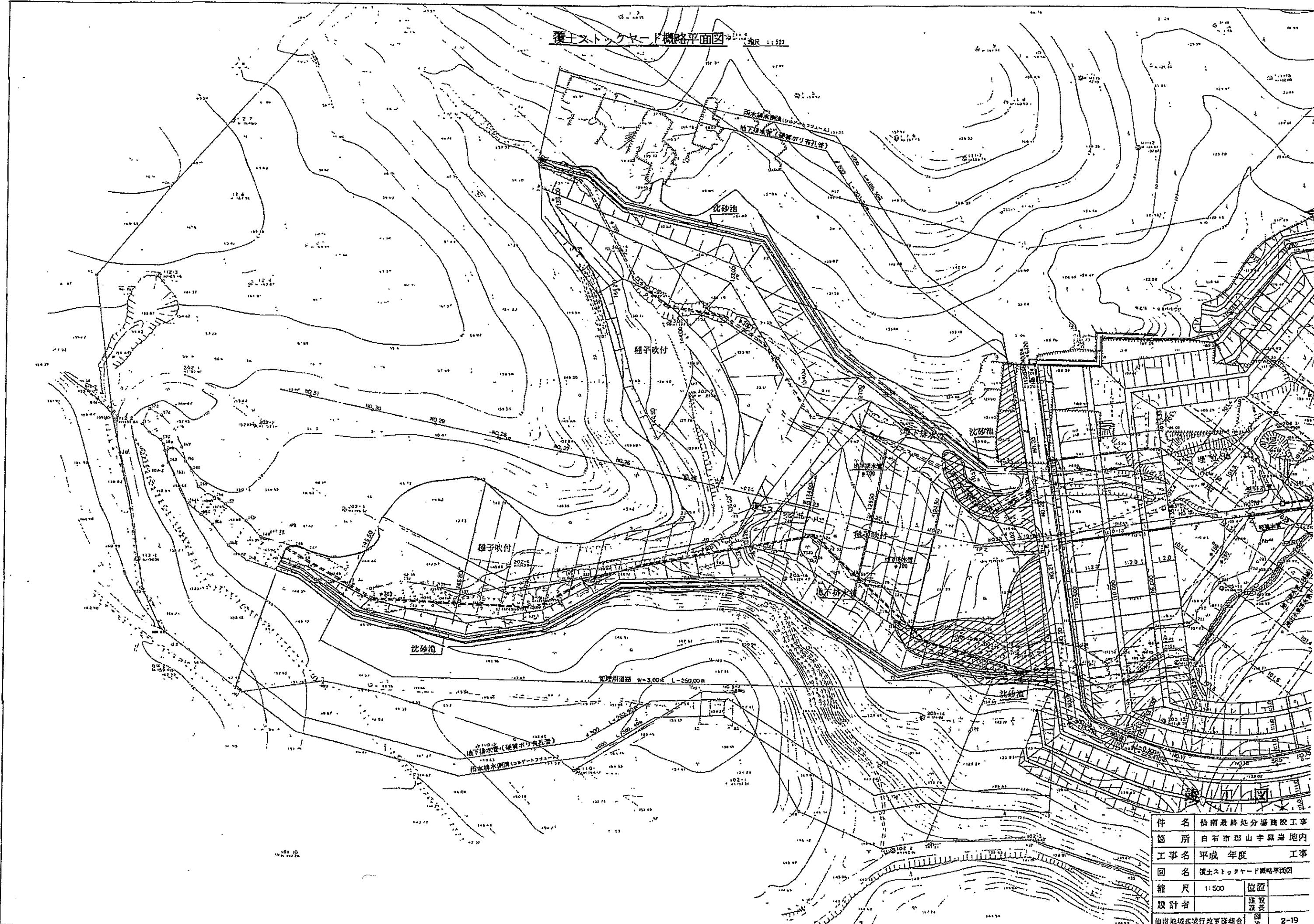


DL = 80.00

竣工図

件名	仙南最良処分場建設工事		
箇所	白石市郡山字黒岩地内		
工事名	平成	年度	工事
図名	造成計画断面図 (1/2)		
縮尺	1:300	位置	
設計者		建設課長	
仙南地域広域行政事務組合		図番	2-5

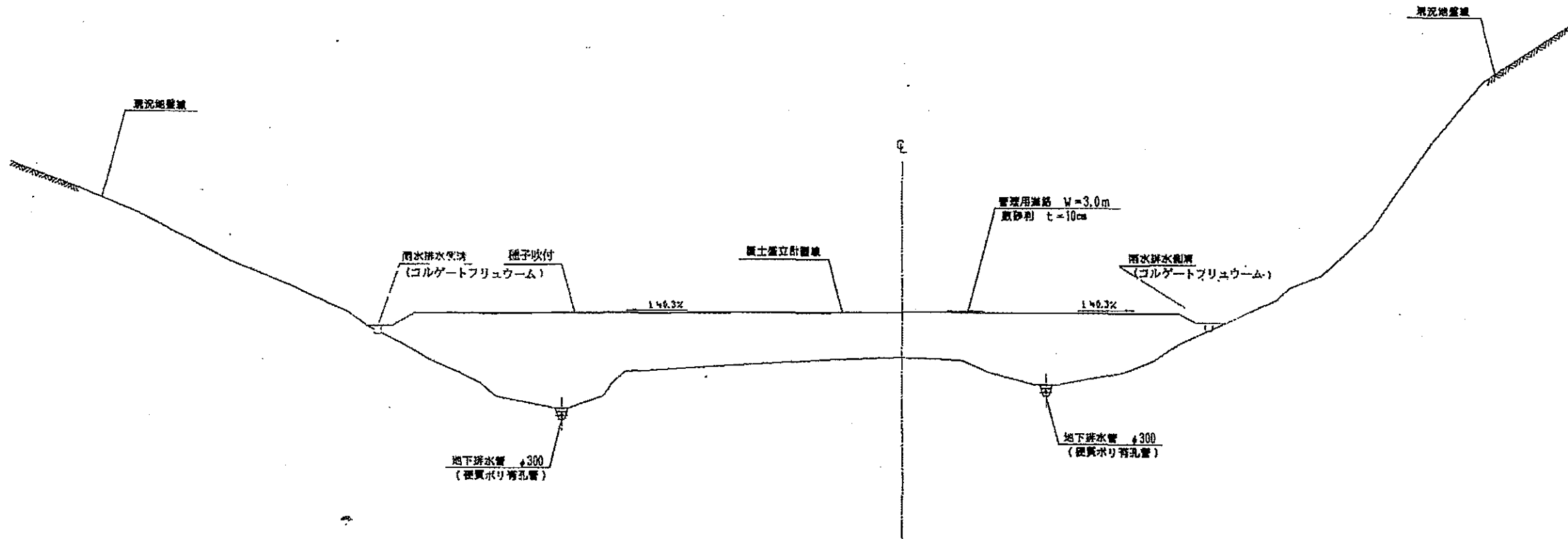
富士ストックヤード概略平面図 縮尺 1:500



件名	仙南農林地分譲建設工事		
箇所	白石市郡山字黒岩地内		
工事名	平成	年度	工事
図名	富士ストックヤード概略平面図		
縮尺	1:500	位置	
設計者		建設者	
仙南地域広域行政事務組合		図章	2-19

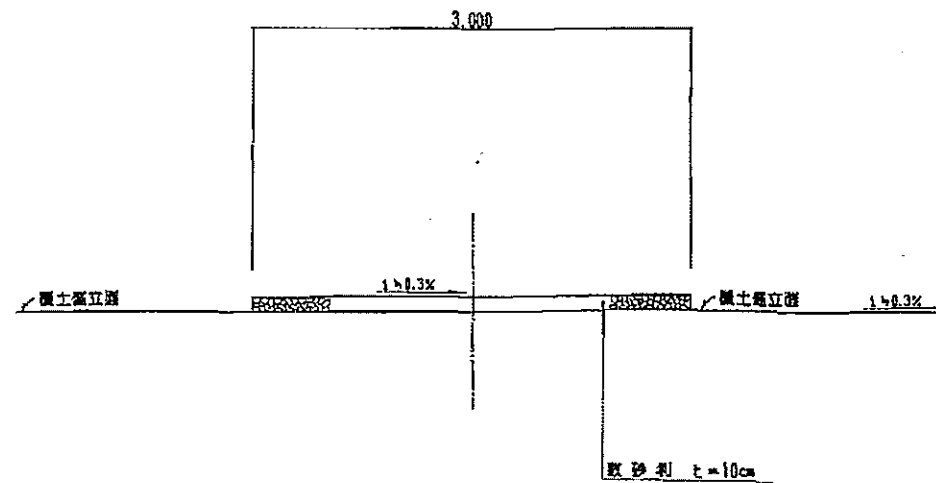
覆土ストックヤード標準断面図

S=1:200



管理用道路標準断面図

S=1:25

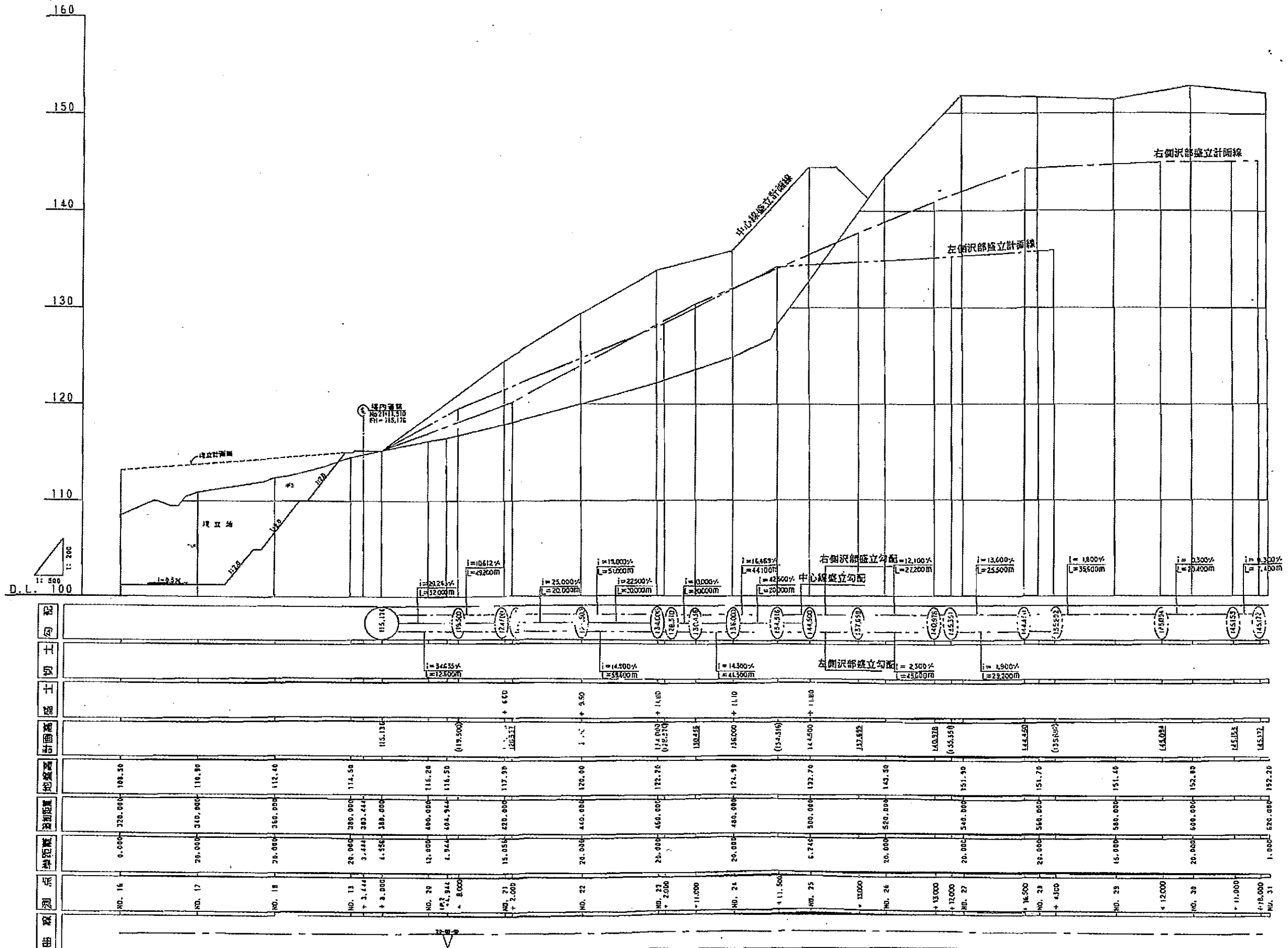


竣工図

件名	仙南最終処分場建設工事		
箇所	白石市郡山字黒岩地内		
工事名	平成 年度	工事	
図名	覆土ストックヤード標準断面図		
縮尺	図示	位置	
設計者		建設課長	
仙南地域広域行政事務組合		図番	2-20

覆土ストックヤード概略縦断面図

SV=1:200
SH=1:500

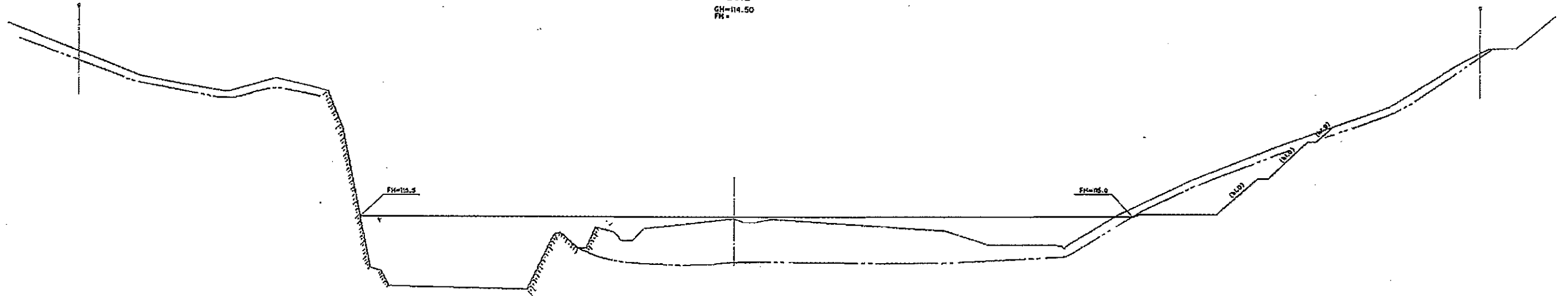


※()内数値は左側沢部計画高を示す。
※ - 上数値は右側沢部計画高を示す。

竣工図

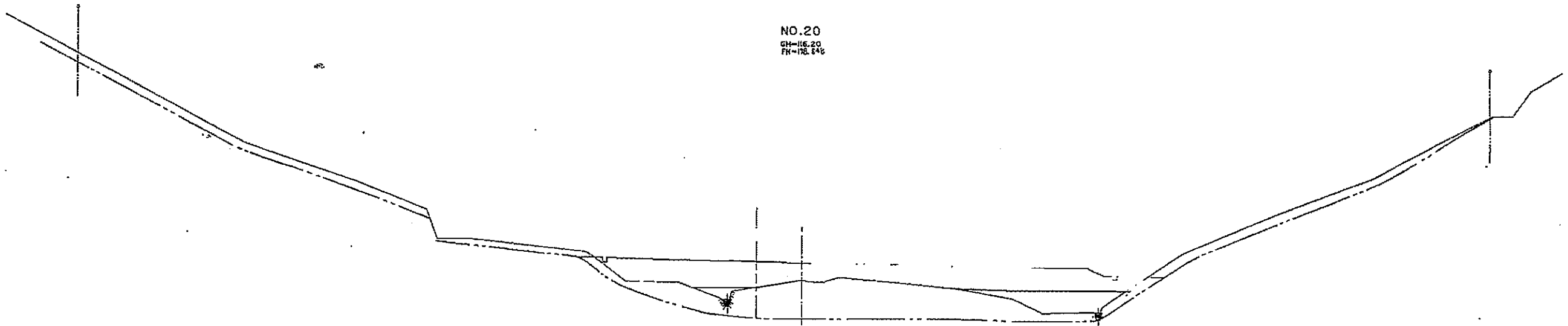
件名	仙南農林処分場建設工事		
箇所	白石市郡山字黒岩地内		
工事名	平成	年度	工事
図名	覆土ストックヤード概略縦断面図		
縮尺	図示	位置	
設計者		建設課長	
		図番	2-21

NO.19
 GH=114.50
 FH=



DL=100.000

NO.20
 GH=116.20
 FH=118.146



DL=100.000

竣工図

件名	仙南最良処分場建設工事		
箇所	白石市郡山半島岩地内		
工事名	平成 年度	工事	
図名	護土ストックヤード敷設計画図(1/5)		
縮尺	1:300	位置	
設計者		建設課長	
山南地域広域行政事務組合		図番	2-22

NO.21
 GH=17.90
 FK=124.50

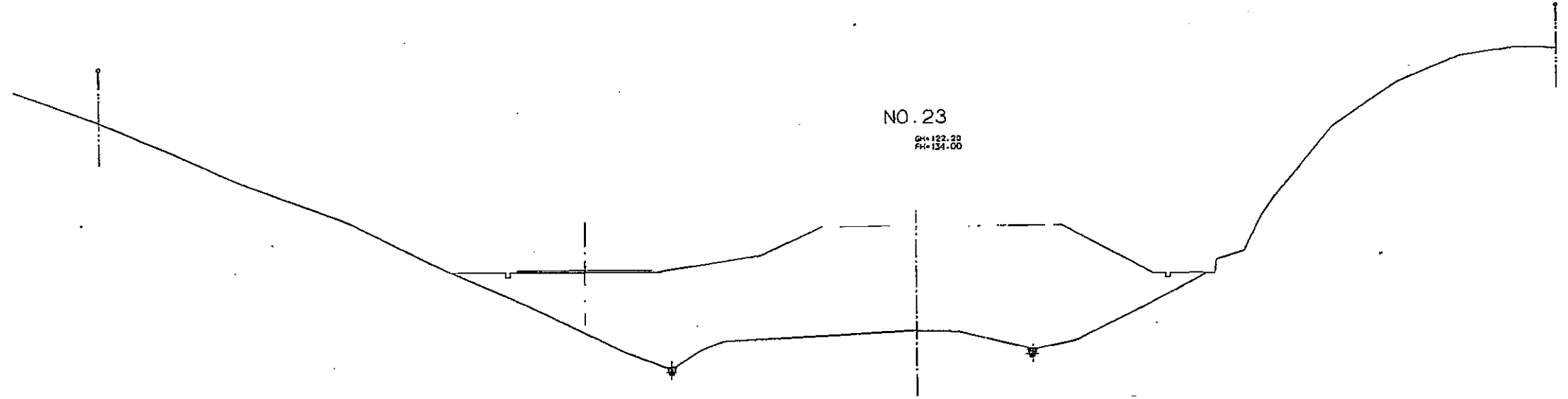
NO.22
 GH=120.00
 FK=123.50

DL=100.000

DL=100.000

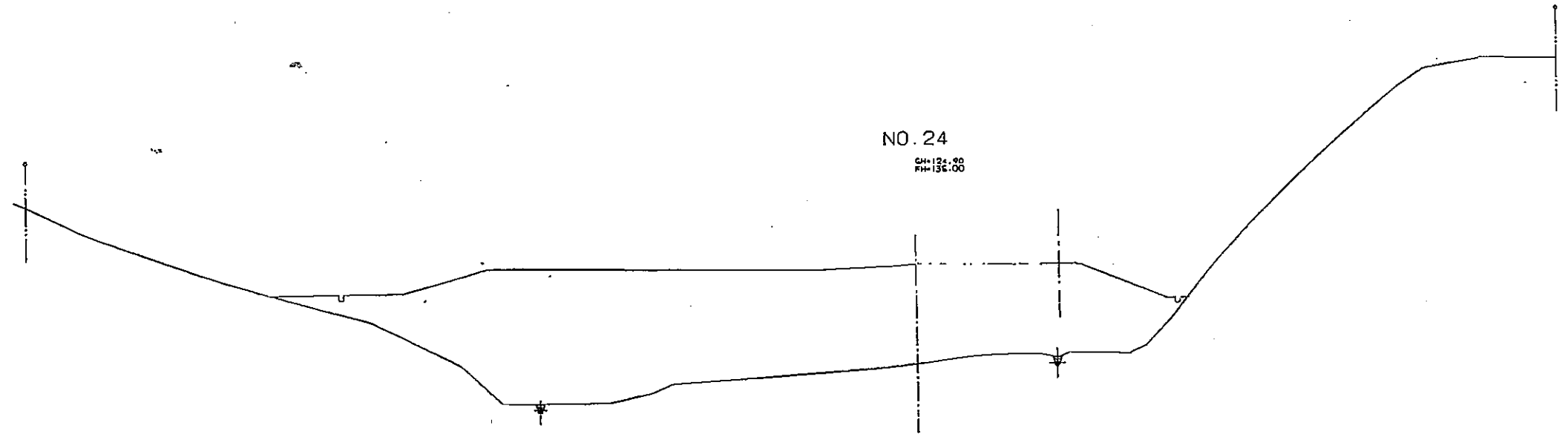
竣工図

件名	仙南農林地分譲建設工事		
箇所	白石市郡山宇黒岩地内		
工事名	平成	年度	工事
図名	覆土ストックヤード跡地断面図(1/3)		
縮尺	1:300	位置	
設計者		確認者	
仙南地域広域行政事務組合		図番	2-23



DL=110.00

NO. 23
GH=122.20
FH=124.00



DL=113.00

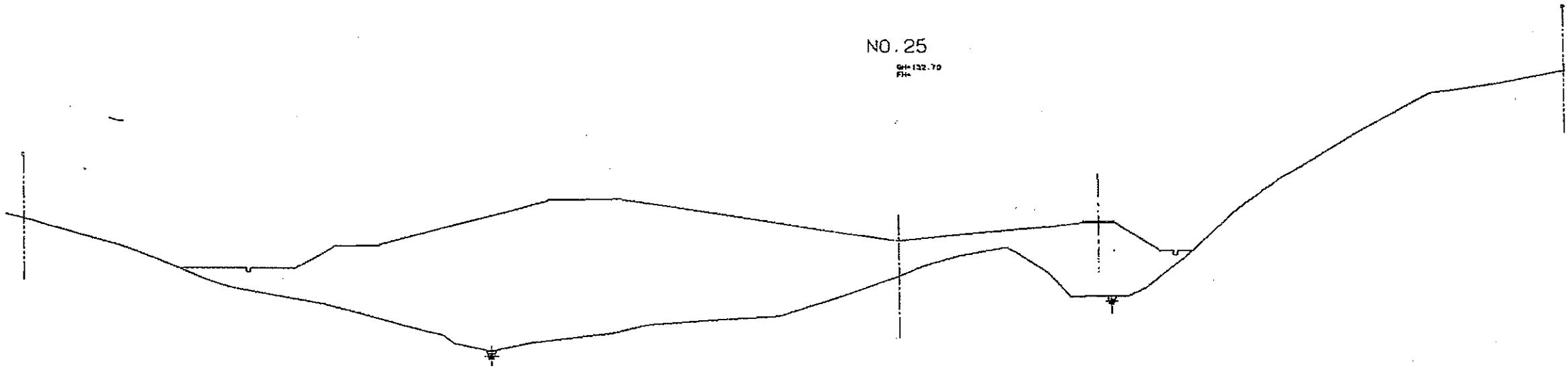
NO. 24
GH=125.00
FH=126.00

竣工図

件名	仙南農林処分場建設工事		
箇所	白石市郡山宇黒岩地内		
工事名	平成 年度	工事	
図名	覆土ストックヤード敷設断面図(1/6)		
縮尺	1:300	位置	
設計者		技師	
仙南地域広域行政事務組合		図番	2-24

NO. 25

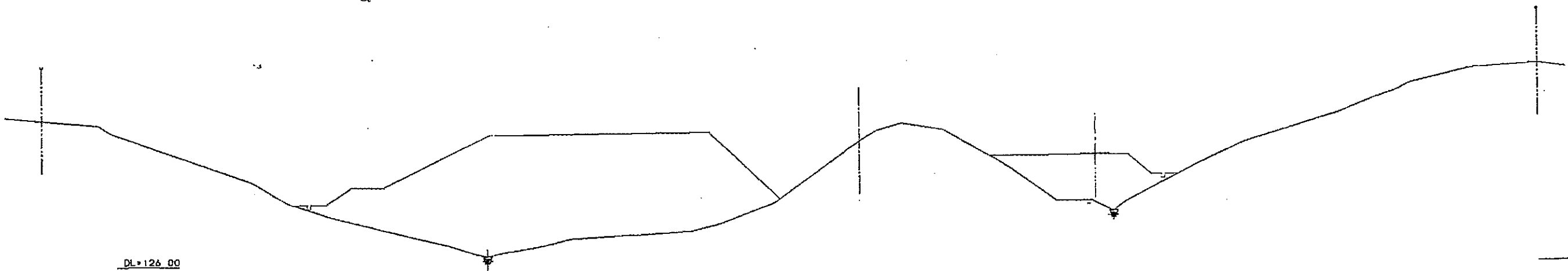
DL=132.70
Fin



DL=115.00

NO. 26

DL=143.50
Fin



DL=126.00

竣工図

件名	仙南農林処分場建設工事		
箇所	白石市郡山字黒岩地内		
工事名	平成 年度	工事	
図名	覆土ストックヤード整備概図(1/1)		
縮尺	1:300	位置	
設計者		建設 課長	
仙南地域広域行政事務組合		図 番	2-25

NO. 27

DL=151.90
P14

DL=134.00

NO. 28


DL=151.10
P14

DL=134.00

竣工図


件名	仙南最終処分場建設工事		
箇所	白石市郡山字黒岩地内		
工事名	平成 年度	工事	
図名	埋土ストックヤード掘削断面図 (1/1)		
縮尺	1:300	位置	
設計者		建設課	
調査者		調査課	
調査地	仙南地域広域行政事務組合	図番	2-26

NO. 29
 2+151.40
 P/c



DL=133.00

NO. 30
 2+152.00
 P/c

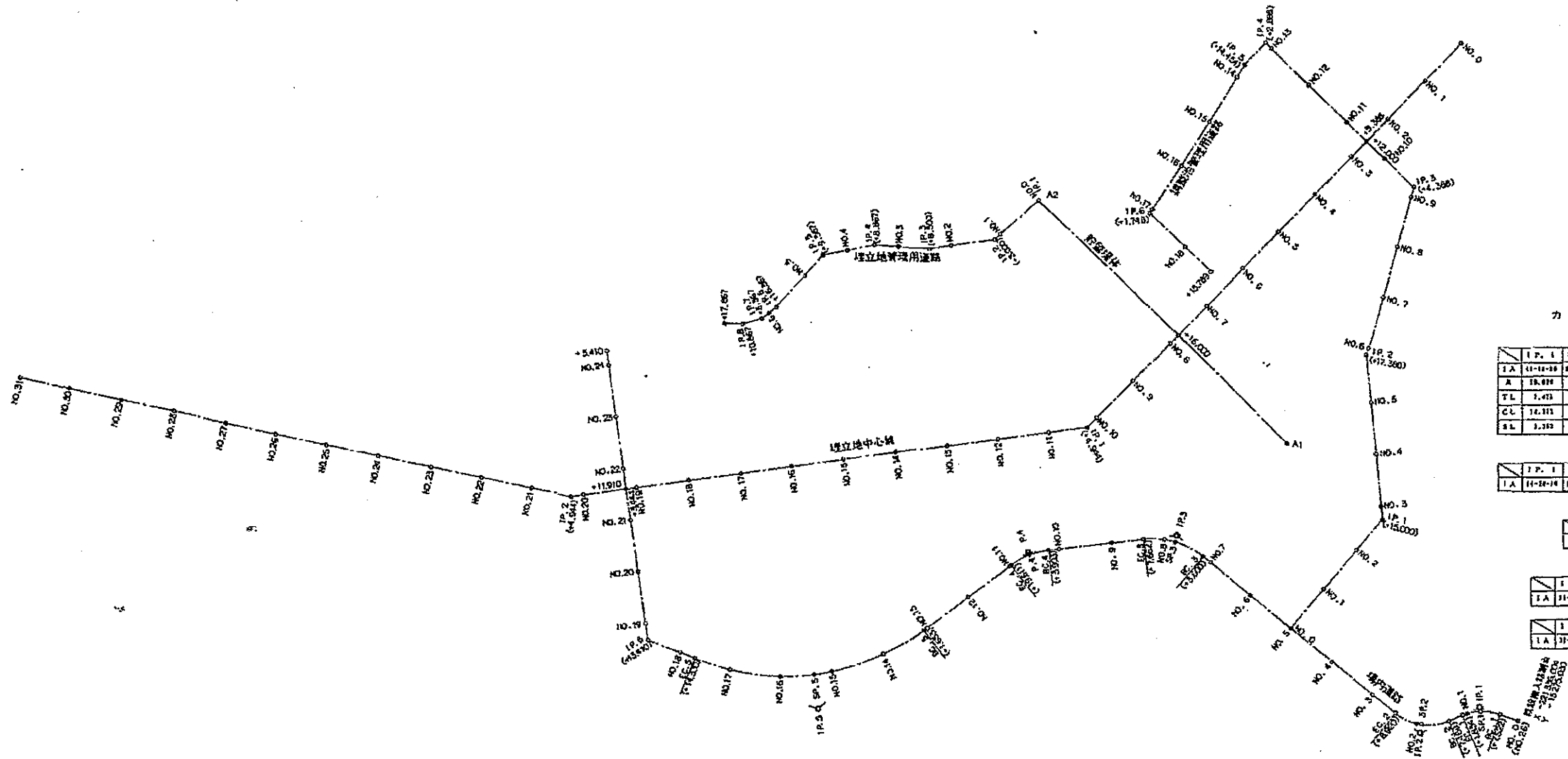


DL=135.00

竣工図

件名	仙南最終処分場建設工事		
箇所	白石市郡山字黒岩地内		
工事名	平成 年度	工事	
図名	覆土ストックヤード掘削機掘削 (1/1)		
縮尺	1.300	位置	
設計者		建設課長	
仙南地域広域行政事務組合		図番	2-27

軸線図



カーブ員元

員元表					
員元	員元	員元	員元	員元	員元
員元	員元	員元	員元	員元	員元
員元	員元	員元	員元	員元	員元
員元	員元	員元	員元	員元	員元
員元	員元	員元	員元	員元	員元

員元	員元	員元	員元	員元	員元
員元	員元	員元	員元	員元	員元

員元	員元
員元	員元

員元	員元	員元	員元
員元	員元	員元	員元

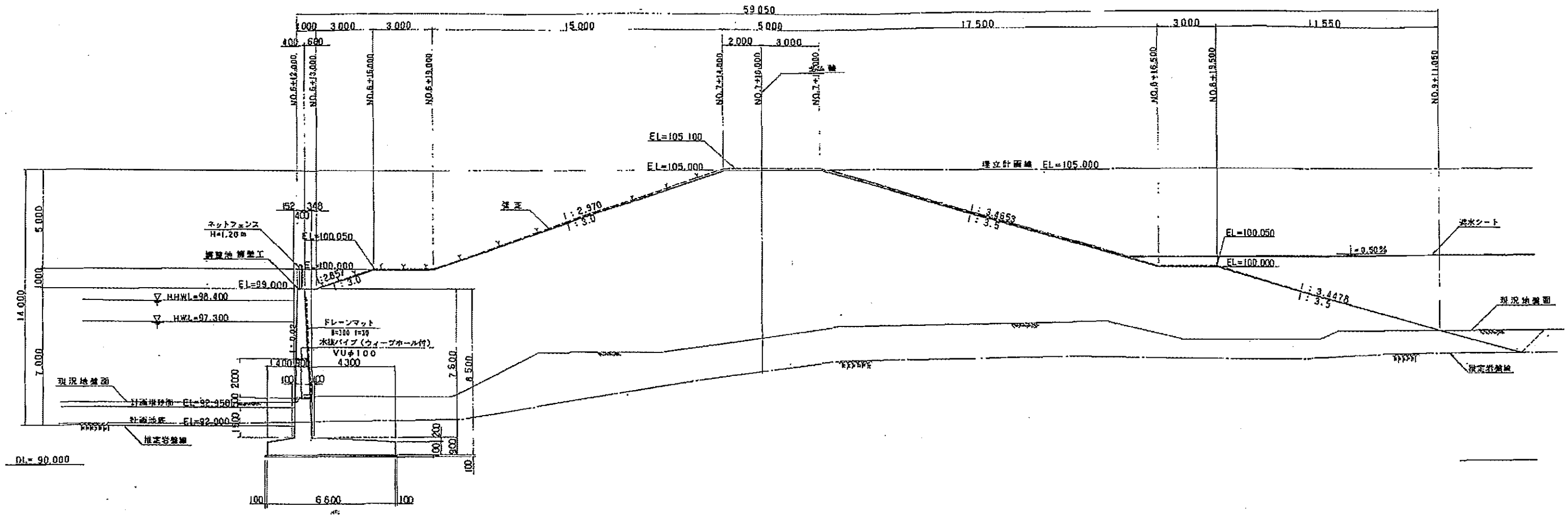
員元	員元	員元	員元
員元	員元	員元	員元

竣工図

件名	仙南農林地分譲建設工事		
箇所	白石市郡山字黒岩地内		
工事名	平成 年度	工事	
図名	軸線図		
縮尺	1:1000	位置	
設計者		建設課	
仙南農林地分譲行政事務組合		図号	2-34

貯留堤標準断面図

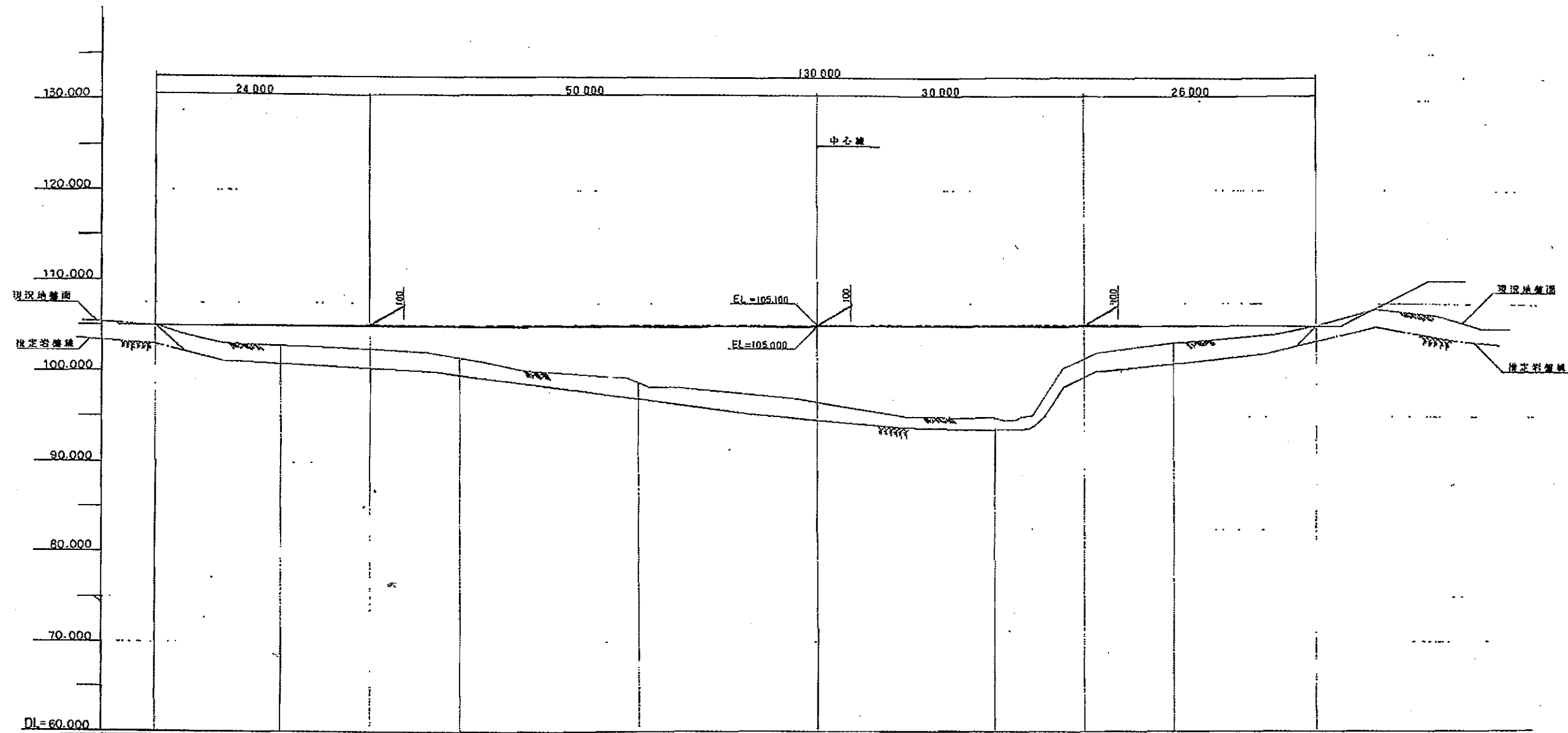
S=1:100



竣工図

件名	仙南農林処分場建設工事		
箇所	白石市郡山字黒岩地内		
工事名	平成 年度	工事	
図名	貯留堤標準断面図		
縮尺	1:100	位置	
設計者		製図者	
仙南農林処分場行政事務組合		図番	3-1

貯留堰堤堤体縦断面図 S-1:250



余高	105.000	105.050	105.100	LEVEL				105.100	105.062	105.000	
堤頂高	105.000	LEVEL									105.000
地盤高	105.00	102.60	102.30	101.40	96.60	96.50	94.80	101.40	102.10	105.50	
距離	0.000	14.000	24.000	34.000	54.000	74.000	94.000	104.000	114.000	130.000	
距離	0.000	14.000	10.000	10.000	20.000	20.000	20.000	10.000	10.000	16.000	
基点	+4.00	-NO.3	+15.00	-NO.2	-NO.1	NO.0	-NO.1	+10.00	NO.2	+15.00	
色線	—										

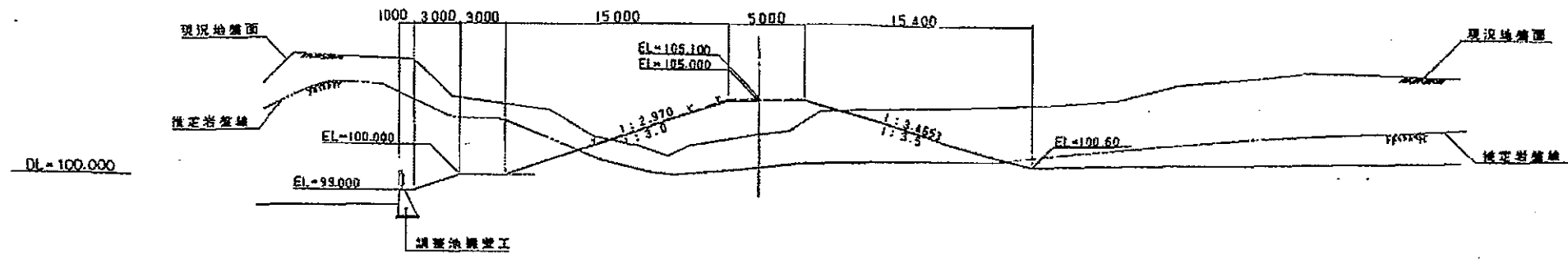
1:250
1:250

竣工図

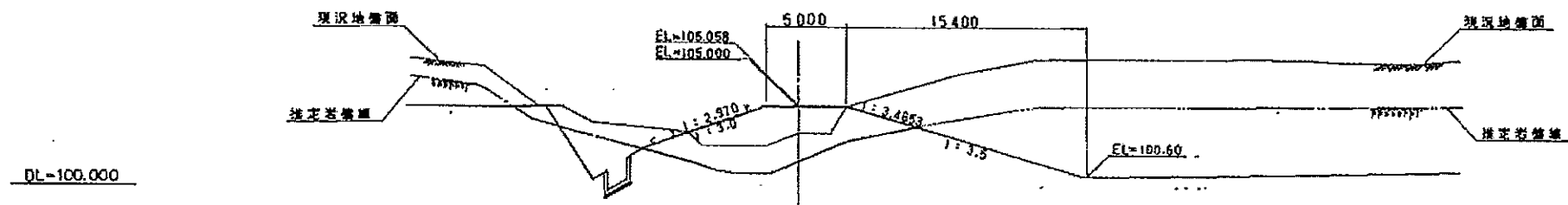
件名	仙南農林処分場建設工事		
箇所	白石市郡山宇黒岩地内		
工事名	平成 年度	工事	
図名	貯留堰堤堤体縦断面図		
縮尺	1:250	位置	
設計者		建設課長	
仙南地域広域行政事務組合	図番	3-2	

貯留堰堤体横断面图 (1/4) S=1:200

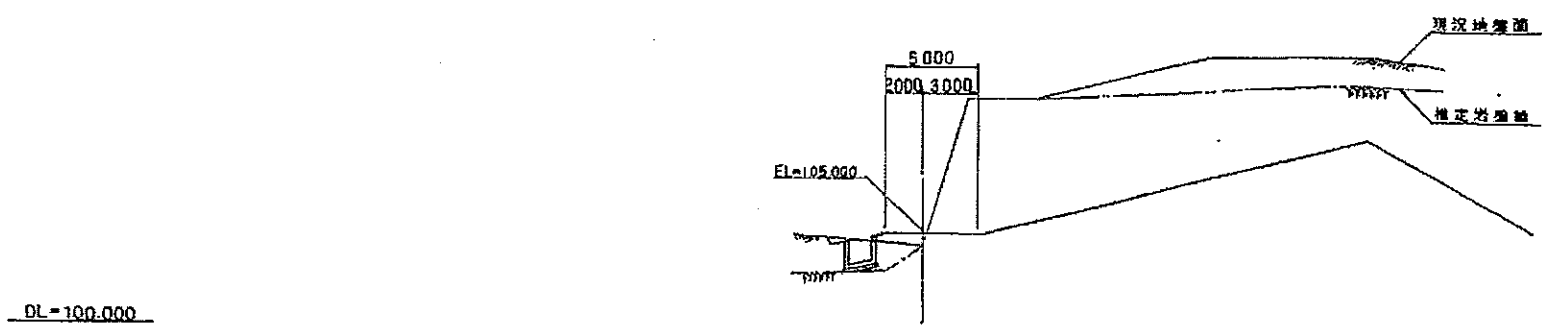
-NO.2+10.00



-NO.3



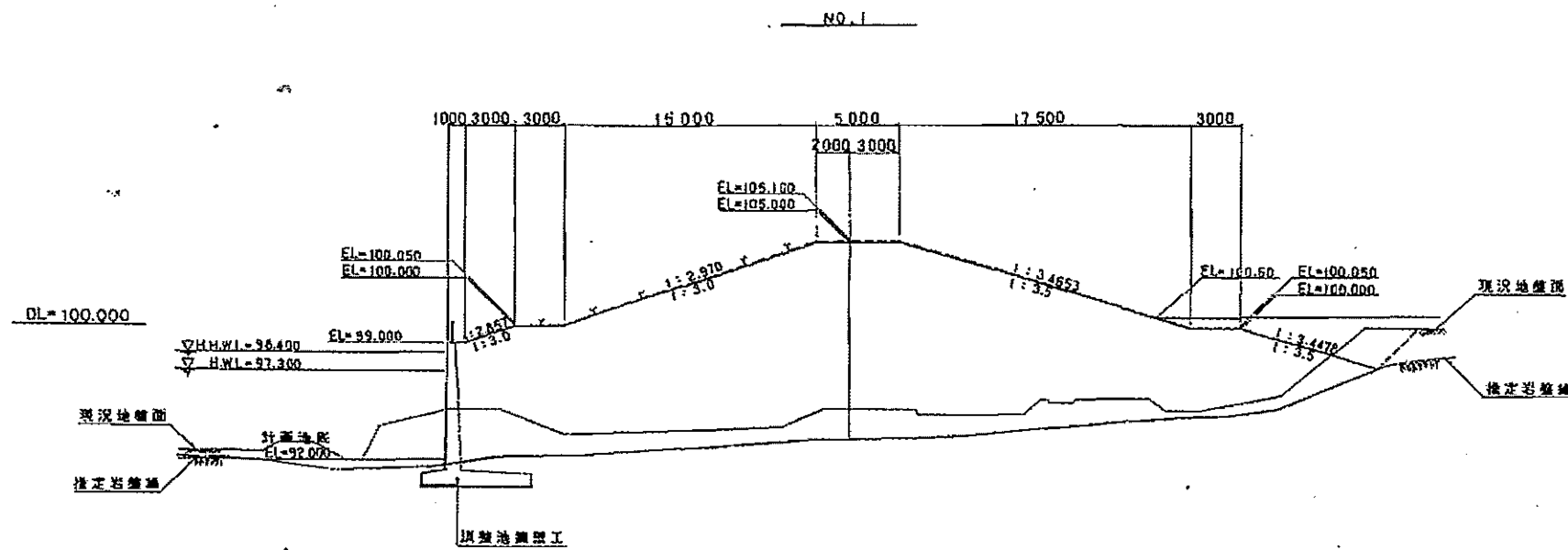
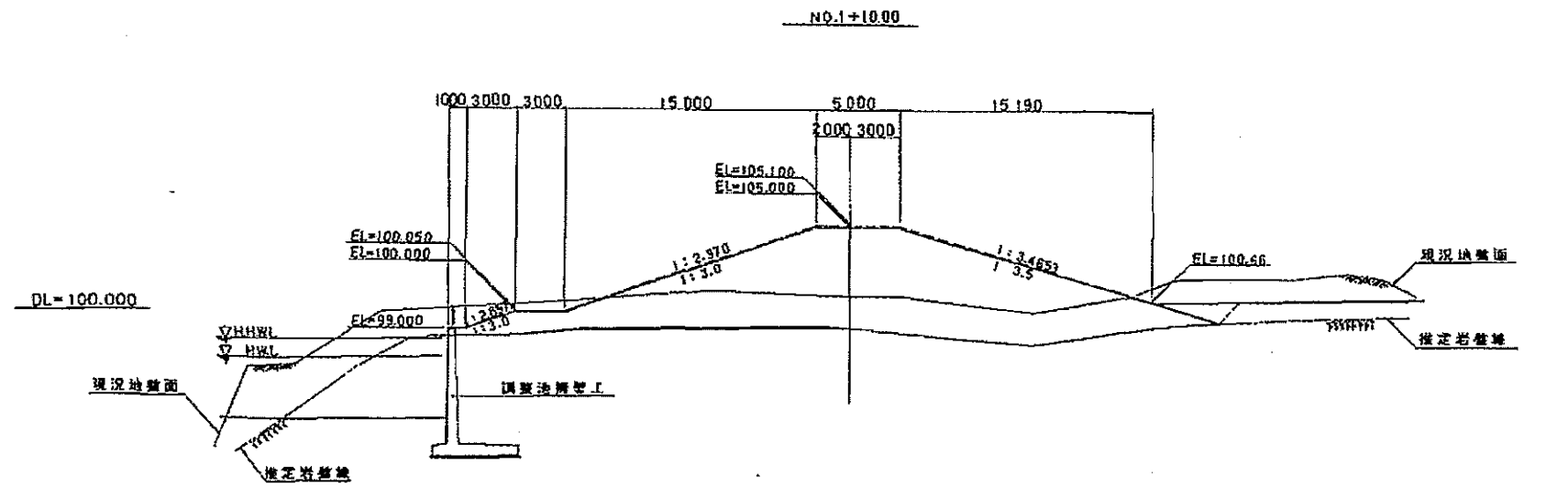
-NO.3+14.00



竣工图

件名	仙南農林処分場建設工事		
箇所	白石市郡山宇黒岩地内		
工事名	平成	年度	工事
図名	貯留堰堤体横断面图 (1/4)		
縮尺	1:200	位置	
設計者		建設課長	
仙南地域広域行政事務組合	図番	3-3	

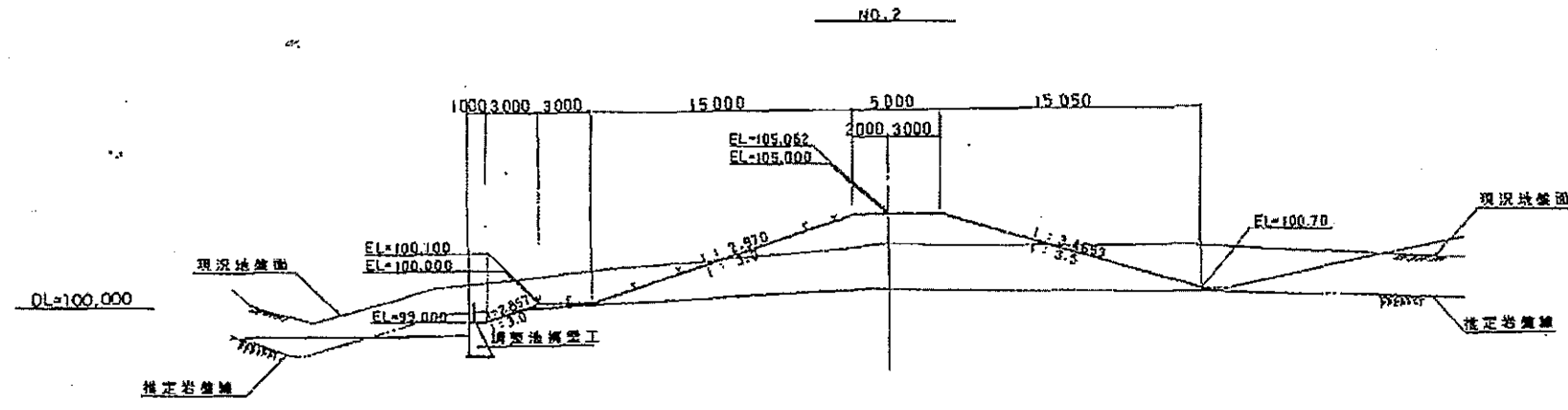
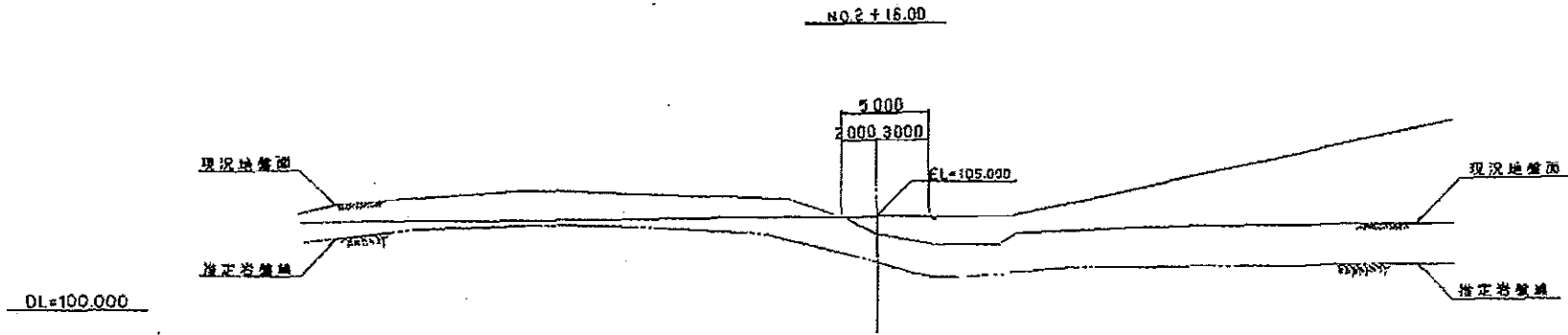
貯留堰堤堤体横断面图 (3/4) S=1:200



竣工图

件名	仙南最良処分場建設工事		
箇所	白石市郡山牛島岩地内		
工事名	平成 年度	工事	
図名	貯留堰堤堤体横断面图 (3/4)		
縮尺	1:200	位置	
設計者		監理者	
仙南最良処分場行政事務組合		図章	3-5

貯留堰堤堤体横断面图 (4/4) S=1:200



竣工图

件名	山南農林地分揚建設工事		
箇所	白石市郡山半島岩地内		
工事名	平成 年度	工事	
図名	貯留堰堤堤体横断面图 (4/4)		
縮尺	1:200	位置	
設計者		建設課長	
山南地域広域行政事務組合	阿香		3-6

提供盛土	
名称	数量
調整池・堤岸盛土 (砂質河川土)	—
調整池・堤岸盛土 (砂質河川土)	—
貯留用盛土	363.4

調整池・土工	
名称	数量
伏倒・除根	78.0
段切り(岩)	23.8
段切り(土砂)	2.6
掘削(岩)	78.2
掘削(土砂)	148.4
片切掘削(岩)	0.8
片切掘削(土砂)	41.0
盛土	—

NO.6+16.0
GH=93.4

調整池・土工	
名称	数量
伏倒・除根	78.2
段切り(岩)	23.8
段切り(土砂)	4.0
掘削(岩)	52.2
掘削(土砂)	156.2
片切掘削(岩)	2.8
片切掘削(土砂)	36.2
盛土	—

提供盛土	
名称	数量
調整池・堤岸盛土 (砂質河川土)	—
調整池・堤岸盛土 (砂質河川土)	—
貯留用盛土	374.8

調整池・土工	
名称	数量
伏倒・除根	84.4
段切り(岩)	—
段切り(土砂)	—
掘削(岩)	293.8
掘削(土砂)	188.6
片切掘削(岩)	—
片切掘削(土砂)	11.8
盛土	—

NO.6+11.86
GH=93.0

提供盛土	
名称	数量
調整池・堤岸盛土 (砂質河川土)	—
調整池・堤岸盛土 (砂質河川土)	—
貯留用盛土	502.5

調整池・土工	
名称	数量
伏倒・除根	79.4
段切り(岩)	24.2
段切り(土砂)	1.6
掘削(岩)	73.6
掘削(土砂)	165.4
片切掘削(岩)	1.6
片切掘削(土砂)	30.6
盛土	—

提供盛土	
名称	数量
調整池・堤岸盛土 (砂質河川土)	—
調整池・堤岸盛土 (砂質河川土)	—
貯留用盛土	343.5

調整池・土工	
名称	数量
伏倒・除根	80.0
段切り(岩)	—
段切り(土砂)	5.8
掘削(岩)	221.8
掘削(土砂)	132.4
片切掘削(岩)	—
片切掘削(土砂)	18.2
盛土	2.0

NO.6+2.2
GH=93.1

竣工図

件名	仙南最終処分場建設工事		
箇所	白石市郡山字黒岩地内		
工事名	平成	年度	工事
図名	貯留用堤防計画断面図(1/2)		
縮尺	1:300	位置	
設計者		建設課長	
	山南地域広域行政事務組合	図番	3-7

構件盛土	
名称	数量
調整地・構件盛土 (放流調整用)	—
調整地・構件盛土 (放流調整用)	—
貯留堆積盛土	800.2

調整地・土工	
名称	数量
伏聞・鋪設	90.8
段切り(砂)	11.2
段切り(土砂)	3.8
掘削(砂)	8.8
掘削(土砂)	244.8
片切掘削(砂)	—
片切掘削(土砂)	24.2
盛土	—

調整地・土工	
名称	数量
伏聞・鋪設	29.8
段切り(砂)	—
段切り(土砂)	13.4
掘削(砂)	—
掘削(土砂)	84.2
片切掘削(砂)	—
片切掘削(土砂)	8.0
盛土	—

構件盛土	
名称	数量
調整地・構件盛土 (放流調整用)	—
調整地・構件盛土 (放流調整用)	—
貯留堆積盛土	297.0

NO. 8
GH=97.0

NO.8+19.5
GH=96.3

NO.7+19.0
GH=96.8

NO.8+16.5
GH=96.8

NO.7+14.0
GH=96.5

NO.8+14.75
GH=97.3

調整地・土工	
名称	数量
伏聞・鋪設	30.6
段切り(砂)	—
段切り(土砂)	12.4
掘削(砂)	—
掘削(土砂)	77.2
片切掘削(砂)	—
片切掘削(土砂)	7.6
盛土	—

構件盛土	
名称	数量
調整地・構件盛土 (放流調整用)	—
調整地・構件盛土 (放流調整用)	—
貯留堆積盛土	121.1

調整地・土工	
名称	数量
伏聞・鋪設	80.2
段切り(砂)	7.0
段切り(土砂)	2.4
掘削(砂)	46.0
掘削(土砂)	262.2
片切掘削(砂)	—
片切掘削(土砂)	13.2
盛土	—

構件盛土	
名称	数量
調整地・構件盛土 (放流調整用)	—
調整地・構件盛土 (放流調整用)	—
貯留堆積盛土	304.2

調整地・土工	
名称	数量
伏聞・鋪設	100.4
段切り(砂)	13.6
段切り(土砂)	7.6
掘削(砂)	—
掘削(土砂)	219.8
片切掘削(砂)	—
片切掘削(土砂)	18.0
盛土	—

構件盛土	
名称	数量
調整地・構件盛土 (放流調整用)	—
調整地・構件盛土 (放流調整用)	—
貯留堆積盛土	870.4

竣工図

件名	仙南最終処分場建設工事		
箇所	白石市郡山字黒岩地内		
工事名	平成	年度	工事
図名	貯留堆積計画図(2/2)		
縮尺	1:300	位置	
設計者		施設	
仙南地域広域行政事務組合		図番	3-8